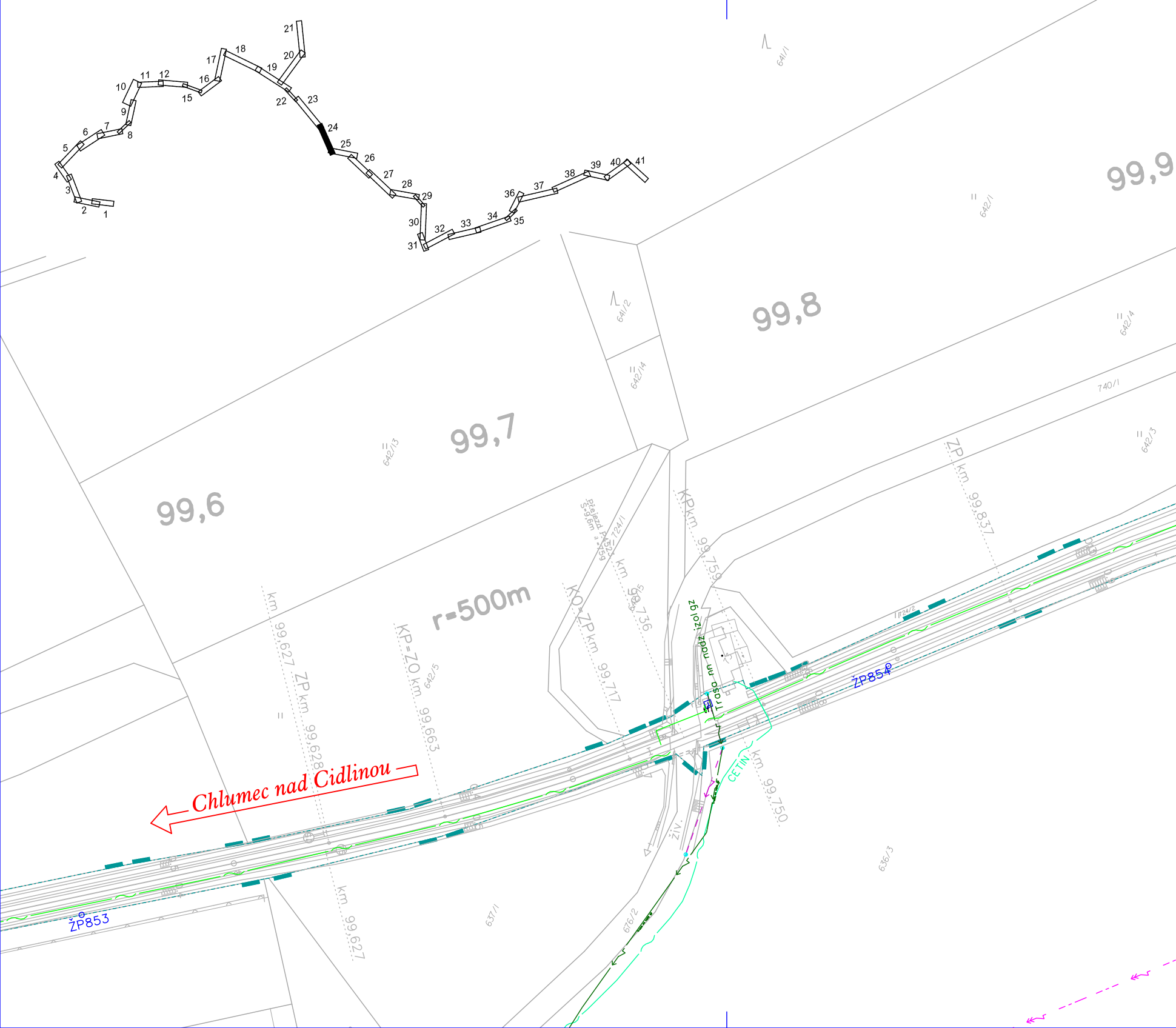
1
2
3
4
5
6
7
8
9
10
11
12
15
16
17
18
19
20
21
22
23
24
25
26
27
28
29
30
31
32
33
34
35
36
37
38
39
40
41
641/1
99,9
642/1
641/2
99,8
642/4
642/14
740/1
99,7
642/13
642/3
99,6
ZP km 99,837
KP km 99,759
Přejezd P4523
š=9,6m α=75g
724/1
km 99,736
642/5
KO=ZP km 99,717
r=500m
km 99,627
ZP km 99,628
KP=ZO km 99,663
642/5
724/2
Trasa nn nadz izol gz
ŽP854
CETIN
km 99,750
živ.
Chlumec nad Cidlinou
ŽP853
km 99,627
637/1
676/2
636/3

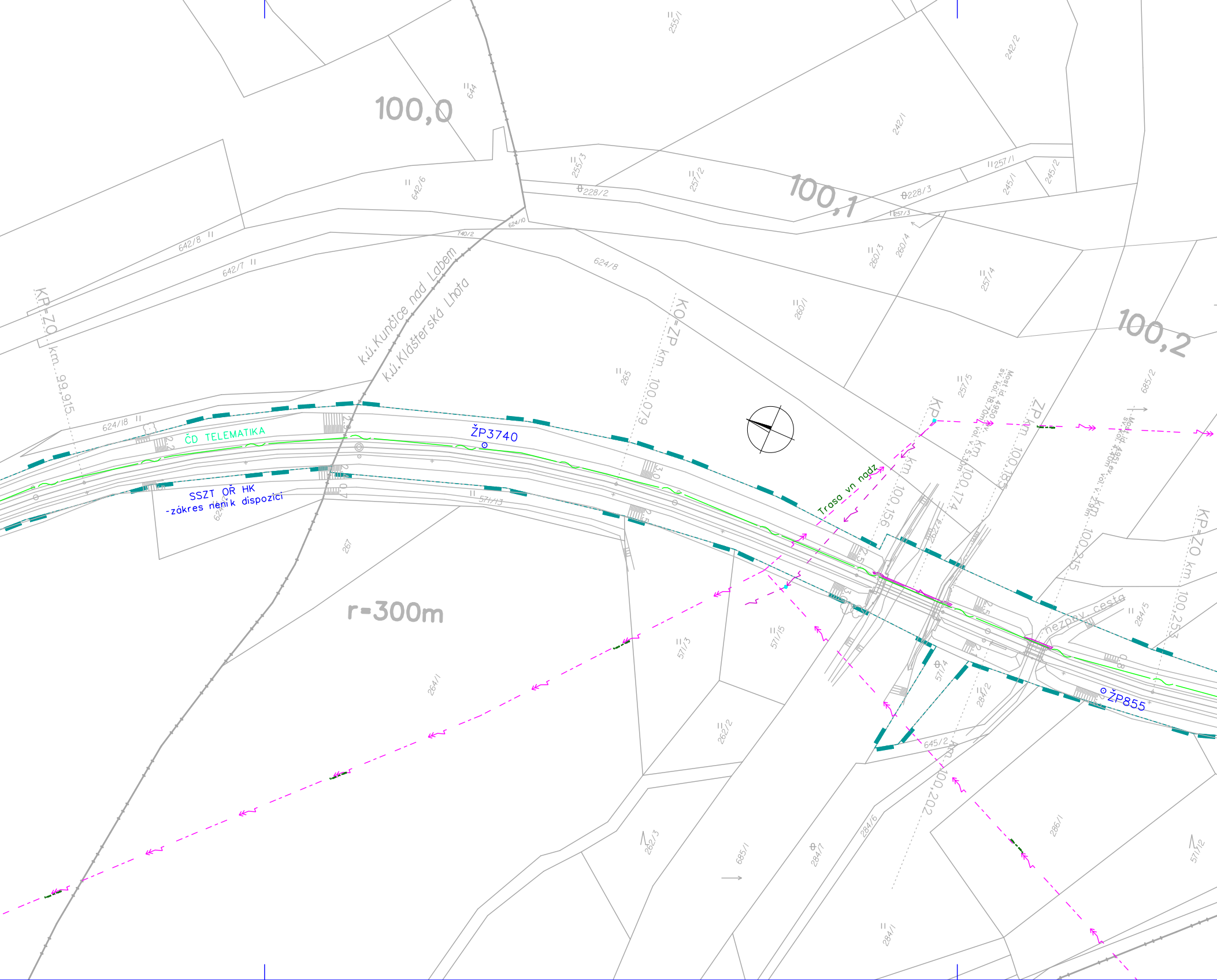
100,0
100,1
100,2
r=300m
k.ú.Kunčice nad Labem
k.ú.Klášterská Lhota
KP=ZO km 99,915
KO=ZP km 100,079
KP km 100,156
ZP km 100,185
KP=ZO km 100,253
km 100,202
km 100,215
Most id. 4950 sv. kol. 18,70m sv. km 100,174 vol. v. 5,30m
Most id. 4951 ev. sv. kol. 4,40m vol. v. 2,9m
ČD TELEMATIKA
SSZT OŘ HK
-zákres není k dispozici
ŽP3740
ŽP855
Trasa vn nadz
nezpev. cesta
644
642/6
642/8
642/7
624/10
740/2
624/8
624/18
624/2
255/1
255/3
257/2
228/2
228/3
257/1
257/3
242/2
242/1
245/1
245/2
260/3
260/4
260/1
257/4
257/5
265
685/2
262/4
571/13
571/5
571/3
571/4
267
264/1
262/2
284/2
284/5
645/2
284/6
284/7
286/1
262/3
685/1
284/1
571/12
2,2
2,5
3,0
0,7
0,8

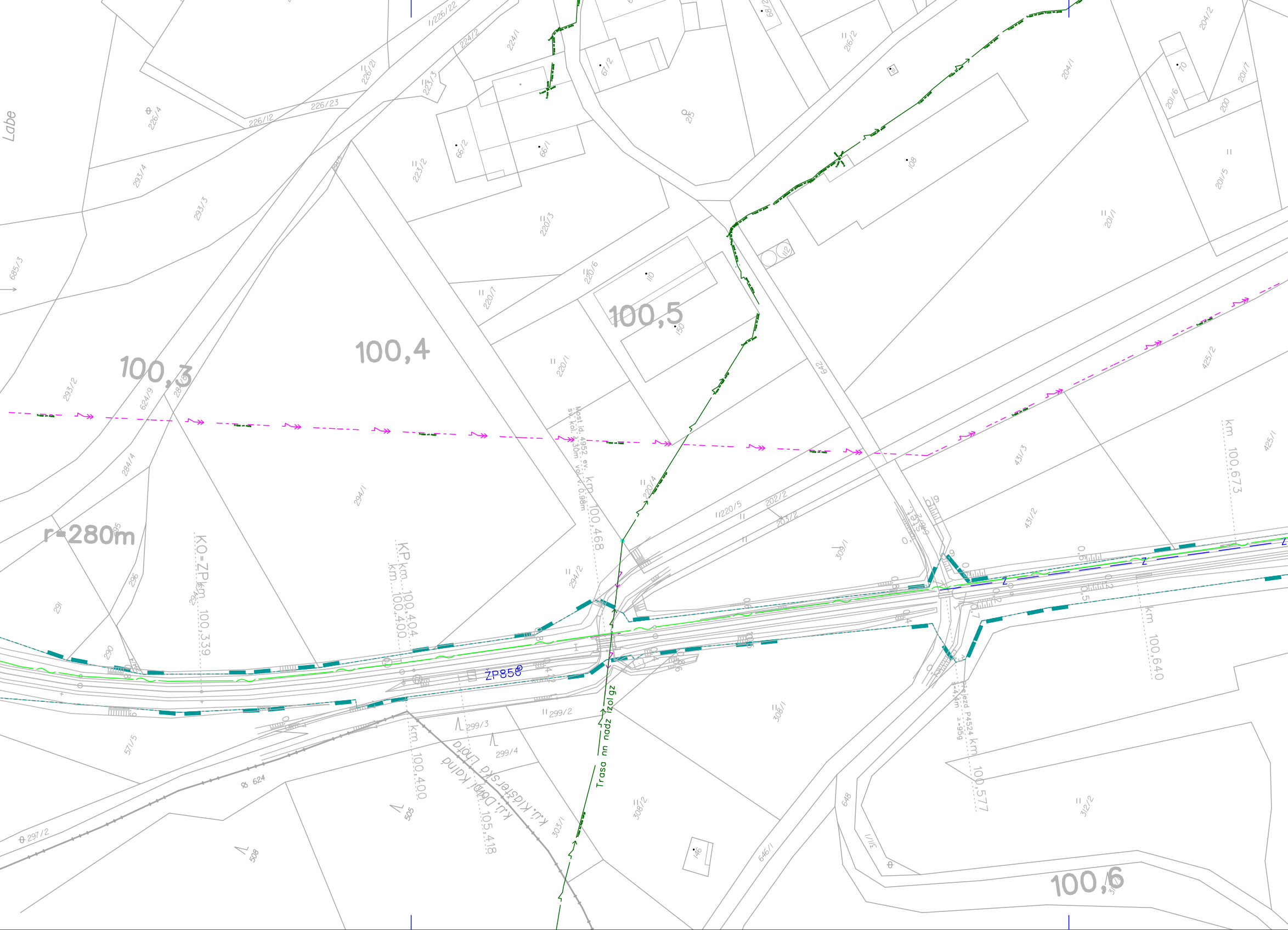
Labe
100,3
100,4
100,5
100,6
r=280m
KO=ZP km 100,339
KP km 100,404
km 100,400
Most id. 4952 ev. km 100,468
sl. kol. 4,30m voj. v. 0,98m
km 100,673
km 100,640
Přejezd P4524 km 100,577
s=4,4m
a =95g
ZP856
Trasa nn nadz izol gz
k.ú. Klášterská Lhota
k.ú. Dolní Kalná
km 105,418
226/22
224/2
224/1
226/21
223/3
226/23
226/12
226/4
293/4
293/3
685/3
293/2
624/9
284/4
295
296
291
290
294/1
294/2
223/2
220/3
220/6
220/7
220/1
220/4
220/5
202/2
203/2
66/2
66/1
67/2
215
216/2
108
110
112
150
642
204/1
204/2
201/6
201/1
201/5
201/7
200
70
431/3
431/2
425/2
425/1
308/1
308/2
303/1
299/2
299/3
299/4
571/5
624
297/2
505
508
146
646/1
648
311/1
312/2
Z

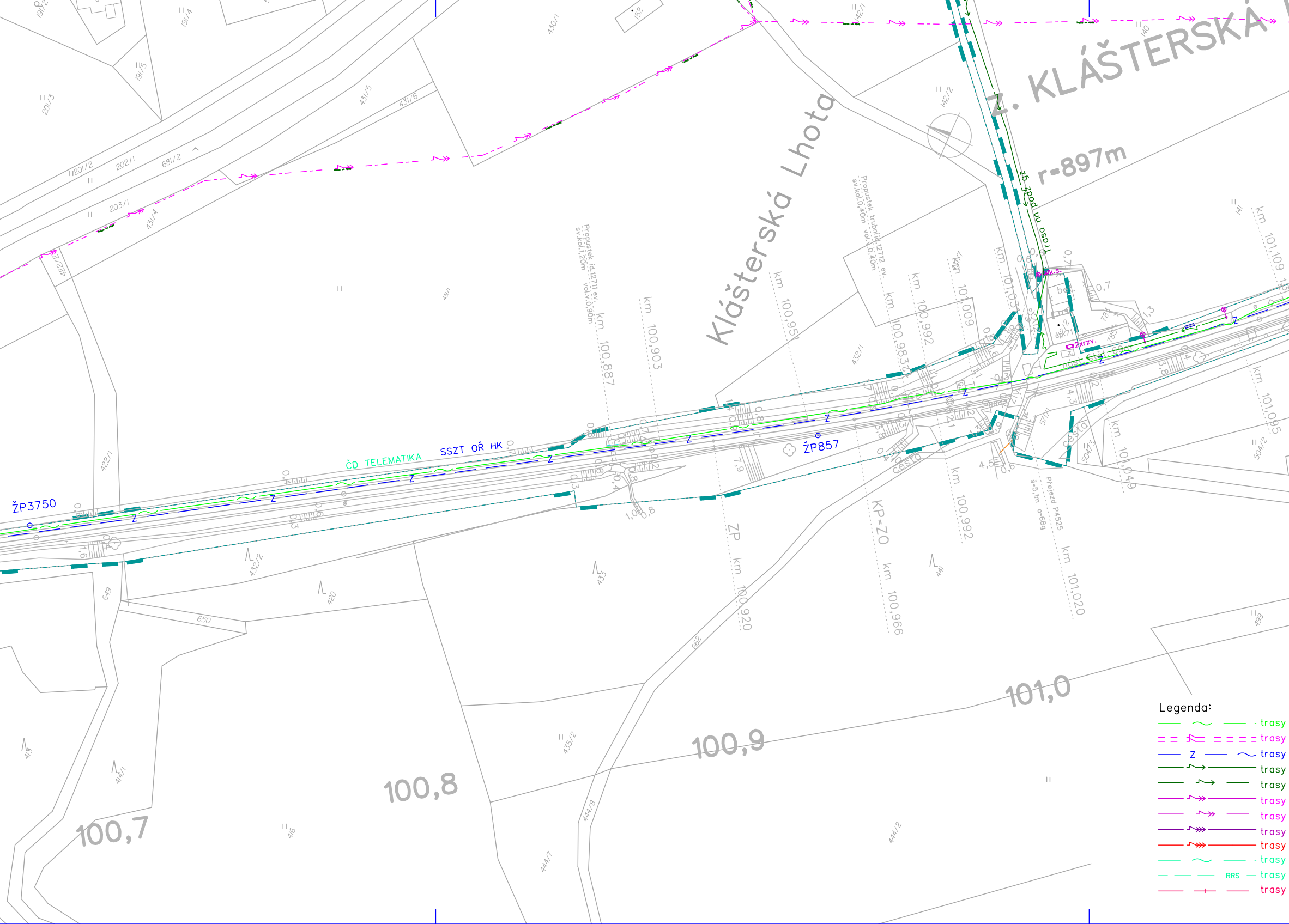
Z. KLÁŠTERSKÁ
r=897m
Klášterská Lhota
Trasa un pod žg
k.s.
2xrzv.
bet.
č.p. 71
zast. stat.
ČD TELEMATIKA
SSZT OŘ HK
ŽP3750
ŽP857
Z
Propustek id.12711 ev. sv.kol.1,20m vol.v.0,96m
Propustek trubní id.12712 ev. sv.kol.0,40m vol.v.0,40m
km 100,887
km 100,903
km 100,951
km 100,920
ZP
KP=ZO
km 100,966
km 100,983
km 100,992
km 100,992
km 101,009
km 101,031
km 101,020
Přejezd P4525
š=5,1m α=68g
km 101,049
km 101,095
km 101,109
cesta
cesta
100,7
100,8
100,9
101,0
191/2
191/4
191/5
201/3
201/2
202/1
203/1
681/2
431/4
431/5
431/6
430/1
152
142/1
142/2
140
141
422/2
422/1
431/1
432/1
432/2
433
420
649
650
662
441
571/1
504/3
504/2
499
435/2
444/8
444/7
444/2
415
414/1
416
Legenda:
trasy
trasy
Z
trasy
trasy
trasy
trasy
trasy
trasy
trasy
trasy
RRS
trasy
trasy

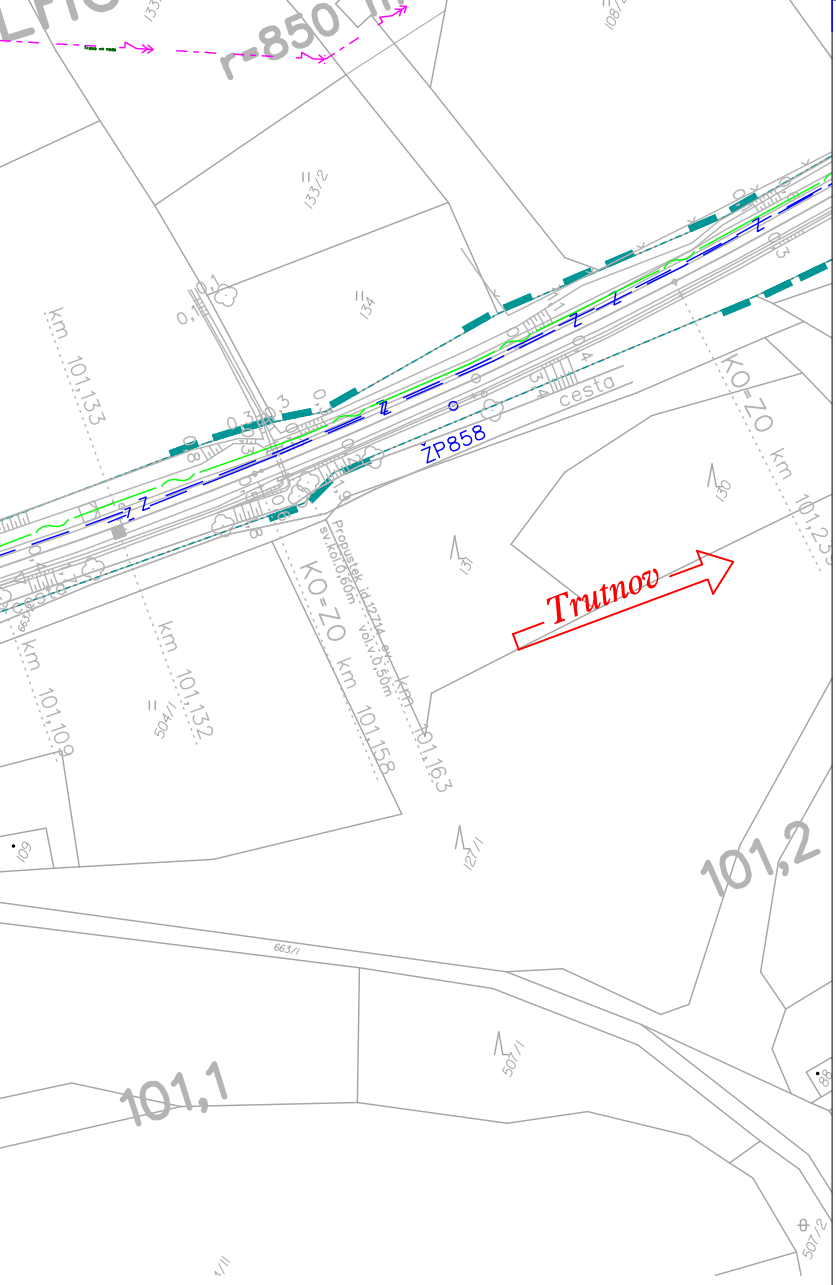
r-850
ŽP858
cesta
Trutnov
km 101,133
km 101,132
km 101,109
KO=ZO km 101,158
Propustek id.12714 ev. km 101,163
sv.kol.0,60m vol.v.0,50m
KO=ZO km 101,23
101,2
101,1
133/2
134
130
131
127/1
504/1
507/1
507/2
663/1
109

stáv. kabelů ČD Telematika
stáv. kabelů SŽDC SEE
stávajících kabelů SSZT
ČEZ NN nadzemní
ČEZ NN podzemní
ČEZ VN nadzemní
ČEZ VN podzemní
ČEZ VVN nadzemní
ČEPS VVN nadzemní
optických kabelů
radiových sítí
teplovodu

trasy RWE NTL
trasy RWE STL
trasy RWE VTL
ochranné pásmo plynovodu
trasy stávajícího vodovodu
trasy stávající kanalizace
trasy stávajícího plynovodu
trasy veřejného osvětlení
hrany stávajícího stavu
hranice drážního pozemku
hranice katastrálního území

VÝŠKOVÝ SYSTÉM Bpv SOUŘADNICOVÝ SYSTÉM S-JTSK

Číslo změny:	Obsah změny:	Datum změny:
01	-	-
02	-	-
03	-	-

Objednatel:

SŽDC
Správa železniční dopravní cesty

Správa železniční dopravní cesty, s.o.
Dlážděná 1003/7, 110 00 Praha 1

Stavební správa východ
Nerudova 1, 772 58 Olomouc

Generální projektant:

SUDOP PRAHA

SUDOP PRAHA a.s.
Olšanská 1a, 130 80 Praha 3
tel.: +420 267 094 111
fax: +420 224 230 316
e-mail: praha@sudop.cz

Hlavní inženýr projektu: ING. VLADISLAV ŠEFL
Garant profese: -

Středisko:
ŽELEZNIČNÍCH TRATÍ A UZLŮ

Vedoucí střediska: ING. JIŘÍ SYROVÝ
Odpovědný projektant SO, IO, PS: ING. VLADISLAV ŠEFL
Vypracoval: LENKA KIRSCHOVÁ
Kontroloval: ING. VLADISLAV ŠEFL

Název akce:
REVITALIZACE TRATI
CHLUMEC NAD CIDLINOU - TRUTNOV

Číslo smlouvy: 18 355 201
Projektový stupeň: PROJEKT

Část:
SOUHRNNÁ ČÁST

STÁVAJÍCÍ INŽENÝRSKÉ SÍTĚ

Datum: 04 / 2019
Číslo části: B.14

Název přílohy:
SITUACE STÁVAJÍCÍCH INŽENÝRSKÝCH SÍTÍ
KM 99,6-101,2

Měřítko: 1:1 000
Počet formátů: 9A4
Číslo přílohy: **24**

DOKUMENT LZE UŽÍVAT POUZE VE SMYSLU PŘÍSLUŠNÉ SMLOUVY O DÍLO. ŽÁDNÁ JEHO ČÁST NEMŮŽE BÝT DLE ZÁKONA č.121/2000 Sb. KOPÍROVÁNA NEBO JINÝM ZPŮSOBEM ROZŠIŘOVÁNA BEZ SOUHLASU SUDOP PRAHA a.s.